TINGMÄRGID

- Rekonstrueeritav KP õhukaabelliin
- Demonteeritav KP õhukaabelliin
- Katastriüksuse piir
- Projekteeritud KP puitmast
- Projekteeritud KP puitmasti tugi
- Olemasolev KP puitmast
- Olemasolev KP betoonmast
- Projekteeritud maanduspaigaldis
- Projekteeritud KP maakaabel
- Projekteeritud jätkumuhv

MÄRKUSED:
1. Elektrilevi OÜ projekteerimisülesanne nr IP6803.
2. Pärast töid taastada pinnase endine olukord ning korrastada ehitusjäljed.
3. Käesolevat joonist käsitleda lahutamatu osana projektdokumentatsiooni teiste jooniste ning projekti seletuskirjaga.

Alusplaanina on kasutatud:
- MCM Ehitus OÜ poolt koostatud geodeetilist alusplaani (töö nr GA0011). Koostamise aeg: 29.01.2024; Koordinaadid L-EST 97süsteemis, kõrgused EH-2000 süsteemis.
- RMT Elekter OÜ poolt koostatud geodeetilist alusplaani (töö nr LääneViru2401GA. Koostamise aeg: 31.01.2024; Koordinaadid L-EST 97süsteemis, kõrgused EH-2000 süsteemis.

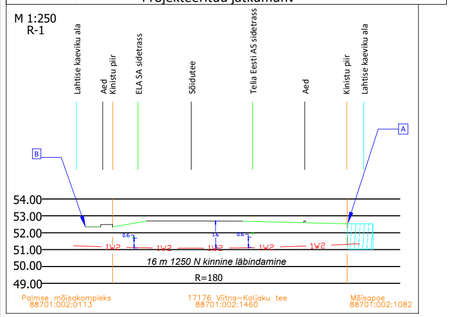

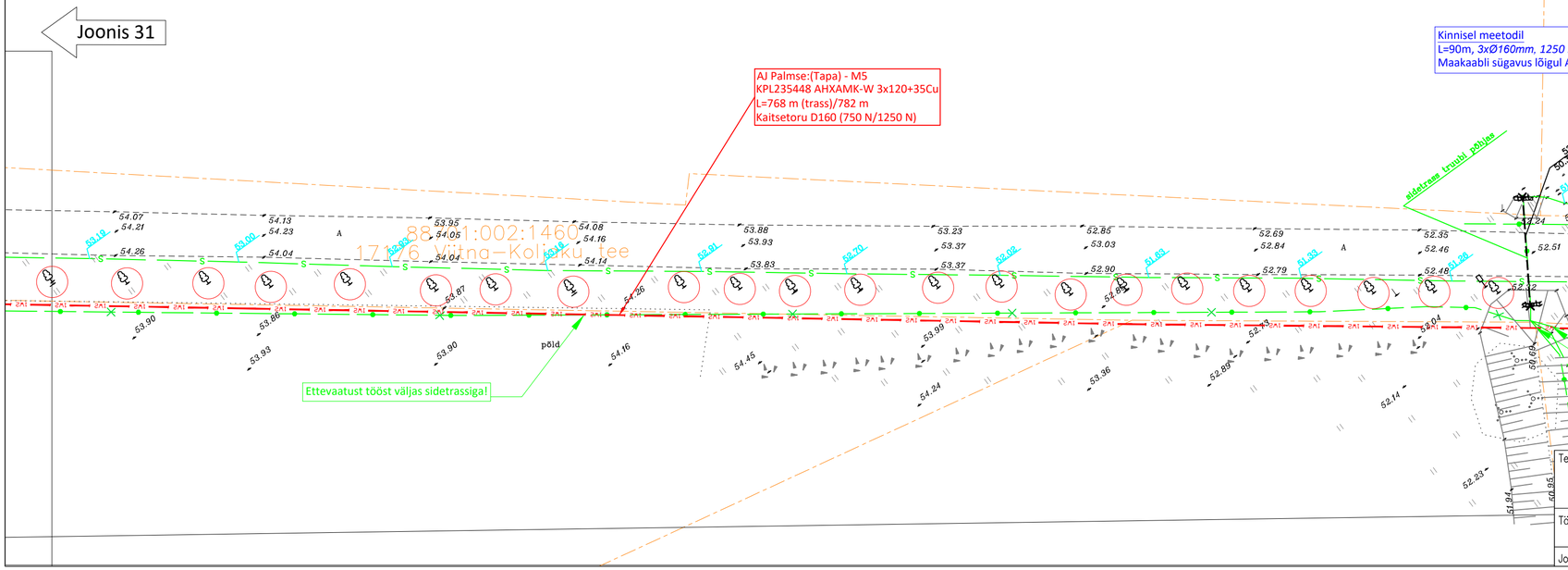

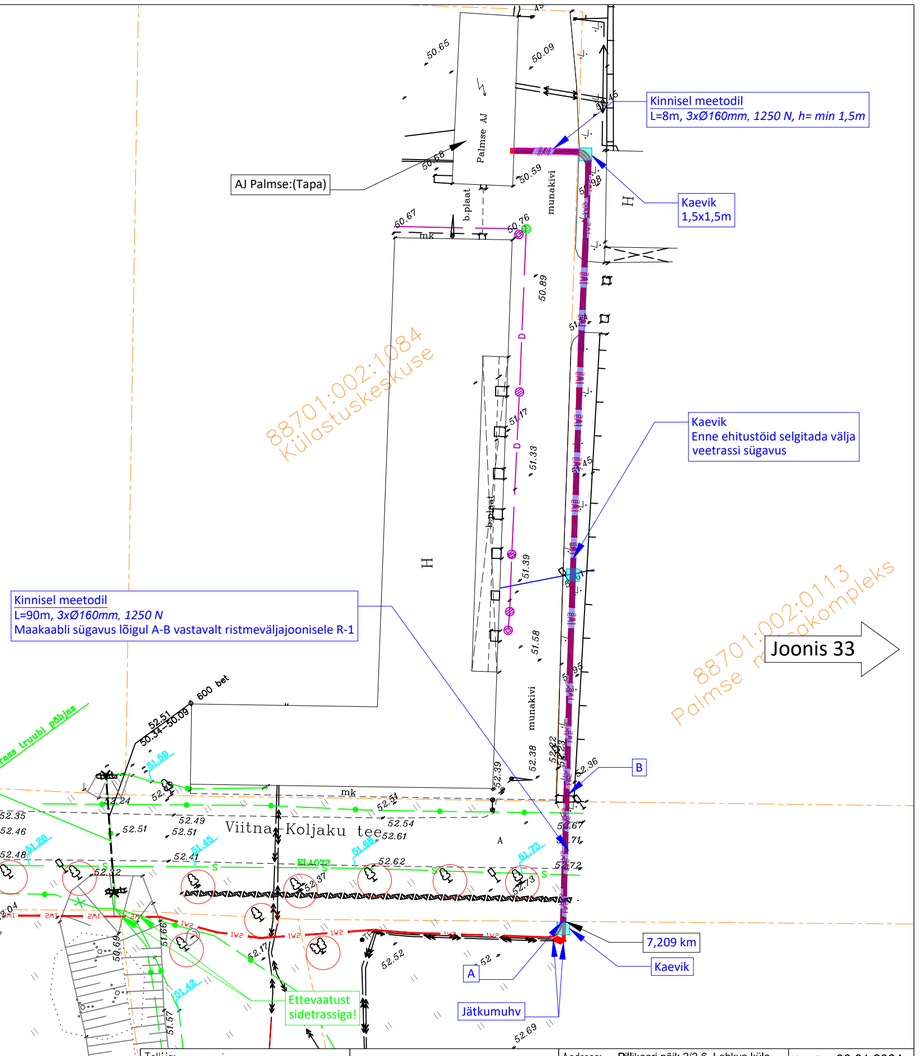

Tellija:	elektrilevi	ELEFISH	Aadress: Pillikoori põik 2/2-6, Lohkva küla, Luunja vald, Tartu maakond, 62207
Töö nimetus:	Võsu 10 kV fiidri rekonstrueerimine, Haljala vald, Lääne-Virumaa maakond TÖÖPROJEKT		Reg nr: 14217559 Telefon: 55691341 e-mail: mariliis.kartau@elefish.ee
Joonise nimetus:	ASENDIPLAAN		Projekteerija: Mariliis Kartau Kontrollija: Tanel Heering

Kuupäev:	08.01.2024
Töö nr:	IP6803
Joonise nr:	32
Mõõtkava:	M 1:500
Muudatus:	Ver 1